



TRACKING

Bist du manchmal **alleine unterwegs**?

Änderst du auch mal **spontan** deine **Route**?

Genießt du deine **Freiheit** auch **abseits** der **Hauptverkehrswege**?

Dann **starte das Tracking** und **nimm deine Kontakte - Familie oder Freunde - als deine Schutzengel** mit.

Es kann immer etwas passieren!

Im Notfall:

Können deine **Kontakte** mit der App nach dir suchen und deinen **Standort** bzw. deine Route **feststellen**.



Kann **wertvolle Zeit** bei deiner **Rettung gespart** werden, da du schneller gefunden wirst.

NOTFALL HILFE

Kannst du deine **Kontakte** mit der App **über** deinen **Notfall informieren** und live deine Position teilen.

100% Anonym

Außer deinen Positionen beim Tracking werden **keine personenbezogenen Daten** gespeichert.



ANONYME DATEN

100% Kontrolle über Zugriffserlaubnis

Nur du alleine entscheidest, **wer** nach dir **suchen darf**.

100% Kontrolle über gespeicherte Daten

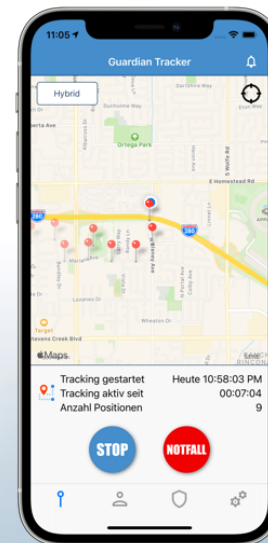
Du kannst jederzeit alle **Berechtigungen kontrollieren** und alle **gespeicherten Daten** löschen.



GUARDIAN TRACKER




GUARDIAN TRACKER



**DIESE MOBILE APP IST
DEIN DIGITALER SCHUTZENGE**

**FAHR
DEINEN
WEG!**

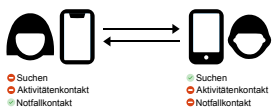


Kontakt: info@guardiantracker.de

DIESE MOBILE APP IST DEIN DIGITALER SCHUTZENGE

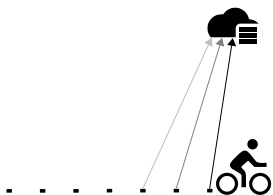
WAS IMMER DU AUCH TUST -
FAHRRADFAHREN, MOUNTAINBIKEN ODER WANDERN -
SEI NIE ALLEINE

1. Verbinde dich mit deinen Kontakten



Stelle eine Verbindung zwischen dir und deinen Freunden oder deiner Familie her.

2. Aktiviere das Tracking



Schalte während deiner Aktivität das Tracking ein. Deine Positionen werden per GPS in dem individuell gewählten Abstand erfasst und online gespeichert.

3. Suche im Notfall



Tritt ein Notfall ein, können dich berechnete Kontakte suchen. Ihnen werden dann deine letzten 20 Positionen angezeigt.



NOTFALL AM BEISPIEL MTB



Aufbruch zur Fahrradtour

Beim Aufbruch zur Tour weiß man oft selbst nicht, wohin einen die Wege führen.

Spontane Änderung der Route

Es kann auch vorkommen, dass man die geplante und abgesprochene Route spontan ändert




Unfall

Ein Unfall ist passiert und einer der folgenden Punkte tritt ein:

- Radfahrer kann sich nicht mehr bewegen
- Handy-Akku ist leer
- Handy hat keinen Empfang

Familie macht sich Sorgen

Wenn man nicht rechtzeitig nach Hause kommt, wird es klar, es ist vielleicht etwas passiert.



Schnelle Suche fast unmöglich

- Radfahrer ist nicht per Handy erreichbar
- Standort völlig unbekannt
- Durch spontane Änderung der Route fast unmöglich zu ermitteln

Mit Guardian Tracker

Die Position des Radfahrers kann ermittelt werden. Wenn der Akku leer ist oder das Handy kein Netz hat:

- Letzte Positionen vor Verbindungsabbruch sichtbar
- Grobe Bestimmung möglich
- Richtung der Tour erkennbar



Was unterscheidet den Guardian Tracker von anderen Plattformen?

Der Guardian Tracker legt sehr hohen Wert auf den Datenschutz - alle Daten sind anonym und verschlüsselt.

Was kann jemand sehen, der mich sucht?

Wenn dich jemand sucht, kann er maximal deine letzten 20 Positionen sehen. Bei jeder Suche wirst du benachrichtigt und weißt sofort Bescheid, dass sich jemand Sorgen macht.

Welche Daten werden gespeichert?

Es werden keine persönlichen Daten gespeichert. Deine Bewegungsdaten und Freunde sind nur deiner anonymen ID zugeordnet.

Was ist, wenn ich im Funkloch einen Unfall habe?

Wenn dich jemand sucht, hat er dann zumindest die letzten Positionen, bevor du in das Funkloch gekommen bist. So kann er den Suchradius einschränken.

Wie lange werden die Daten gespeichert?

Bewegungsdaten bleiben am Server für maximal 14 Tage gespeichert. Auf deinem Handy bleiben die Daten so lange gespeichert, wie du willst.

Wie viel Datenverbrauch wird erzeugt?

Bei einer 20km Tour mit sehr hoher Sicherheit werden in etwa 5MB verbraucht, dies entspricht in etwa dem Streamen von 2 Liedern.

Kann ich meine Daten löschen?

Du kannst jederzeit deine kompletten Daten am Server und in der APP löschen.

